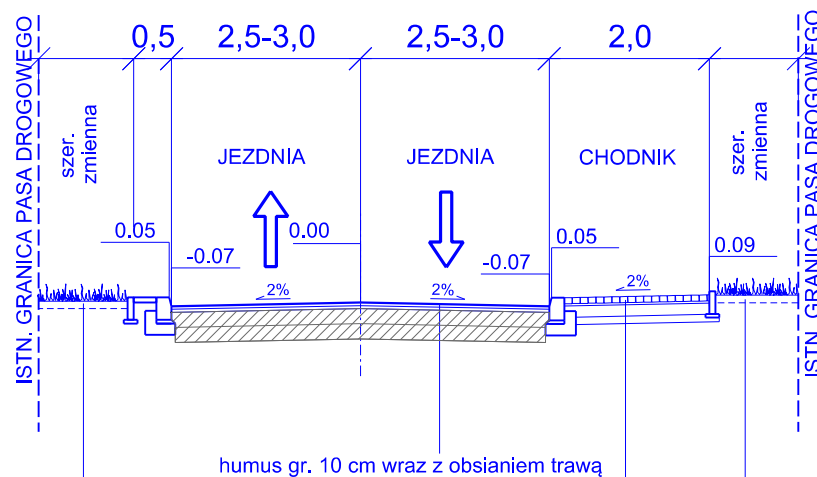


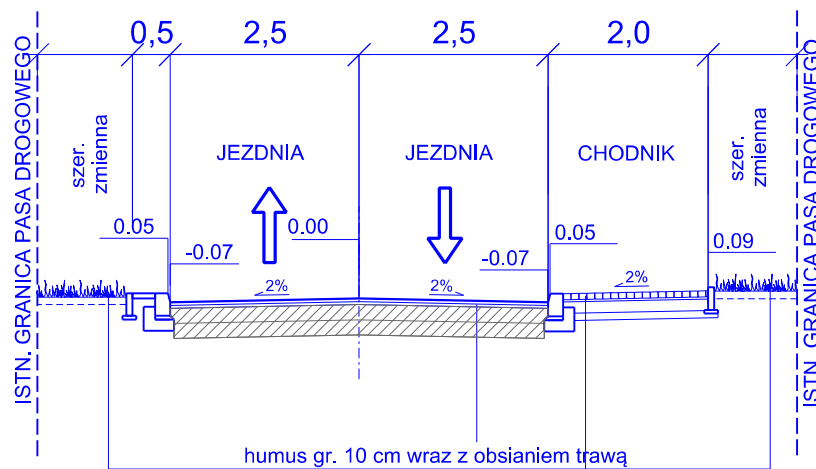
zakres obowiązywania
od km 0+000 do km 0+031



kostka brukowa betonowa behaton (szary), gr. 8cm
podsyпка cementowo - piaskowa 1:4, gr. 3cm
 warstwa podbudowy z kruszywa łamanego stab. mechanicznie 0/31,5, gr 20cm
 warstwa wzmacniająca z gruntu stab. cementem o Rm=1,5MPa, gr. 15cm

kostka brukowa betonowa bulwar (żółta), gr. 8cm
podsyпка cementowo - piaskowa 1:4, gr. 3cm
 warstwa podbudowy z kruszywa łamanego stab. mechanicznie 0/31,5, gr 10cm
 warstwa wzmacniająca z gruntu stab. cementem o Rm=1,5MPa, gr. 10cm

zakres obowiązywania
od km 0+031 do km 0+128



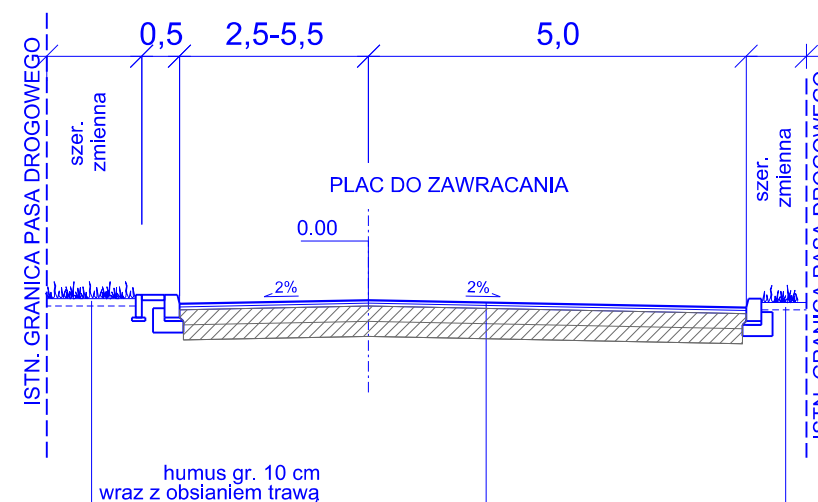
kostka brukowa betonowa behaton (szary), gr. 8cm
podsyпка cementowo - piaskowa 1:4, gr. 3cm
 warstwa podbudowy z kruszywa łamanego stab. mechanicznie 0/31,5, gr 20cm
 warstwa wzmacniająca z gruntu stab. cementem o Rm=1,5MPa, gr. 15cm

kostka brukowa betonowa bulwar (żółta), gr. 8cm
podsyпка cementowo - piaskowa 1:4, gr. 3cm
 warstwa podbudowy z kruszywa łamanego stab. mechanicznie 0/31,5, gr 10cm
 warstwa wzmacniająca z gruntu stab. cementem o Rm=1,5MPa, gr. 10cm

UWAGA:

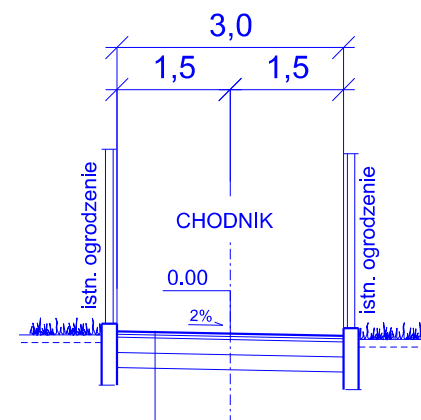
- kolorem niebieskim zaznaczono zakres robót objęty niniejszym projektem
- kolorem szarym zaznaczono zakres robót nie objęty niniejszym projektem

zakres obowiązywania
od km 0+128 do km 0+150



kostka brukowa betonowa behaton (szary), gr. 8cm
podsyпка cementowo - piaskowa 1:4, gr. 3cm
 warstwa podbudowy z kruszywa łamanego stab. mechanicznie 0/31,5, gr 20cm
 warstwa wzmacniająca z gruntu stab. cementem o Rm=1,5MPa, gr. 15cm

zakres obowiązywania
od km 0+150 do km 0+185



kostka brukowa betonowa bulwar (żółta), gr. 8cm
podsyпка cementowo - piaskowa 1:4, gr. 3cm
 warstwa podbudowy z kruszywa łamanego stab. mechanicznie 0/31,5, gr 10cm
 warstwa wzmacniająca z gruntu stab. cementem o Rm=1,5MPa, gr. 10cm

NAZWA OBIEKTU: PROJEKT WYKONAWCZY		Załącznik	
budowa ul. Granicznej wraz z łącznikiem do Al. Niepodległości w Grójcu		3	
		Skala	
NAZWA RYSUNKU:		1:100	
PRZEKROJE NORMALNE		Data	
		09.2015	
	Imię i Nazwisko	Specjalność i nr uprawnień	Podpis
PROJEKTOWAŁ:	inż. Robert Szczepanik	drogi MAZ/0279/POOD/04	